

# GRUPPO DEL GRAN SASSO Da Campo Imperatore a Monte Portella, Pizzo Cefalone e ritorno per il Monte Aquila.

21 SETTEMBRE 2019

L'itinerario è dettagliatamente descritto nella bibliografia e siti web del Parco del Gran Sasso – Monti della Laga.

Di seguito le migliori immagini della giornata.



1- Il Corno Grande si riflette sul Lago Pietranzoni – Campo Imperatore.





2- Mucche al pascolo a Campo Imperatore, sullo sfondo il Vado di Corno a destra e il Corno Grande.



3- Il Corno Grande e Campo Pericoli visto dal Monte Portella





4- Pizzo Intermesoli visto dal M. Portella, a destra sullo sfondo i Monti Sibillini.



5- Il Pizzo Cefalone visto dal Monte Portella.






6- La conca de L'Aquila immersa nella nebbia e Assergi con il tracciato dell'autostrada.



7- La cima del Pizzo Cefalone.








## 8- Le pendici del Corno Piccolo visto dal Pizzo Cefalone



9- In primo piano le pendici dei Monti della Laga mentre al centro il Monte Sibilla con la orribile strada visibile anche dal Pizzo Cefalone.





10- Il Monte Portella e la cresta che lo collega al Rifugio Duca degli Abruzzi.



11- Balestrucci su una roccia al Pizzo Cefalone



12- Il Corno Piccolo visto dal Pizzo Cefalone.





Parco Nazionale Gran Sasso e  
Monti della Laga  
Pizzo Cefalone  
2533 m

**111** Sella Malecoste m 2229 1.00  
Piano di Camarda m 2053 2.20  
Monte San Franco m 2132 4.15

Cresta della Portella m 2326 0.35  
La Portella m 2260 0.45 **111**  
Rifugio Duca degli Abruzzi m 2388 1.15

**147** Sella del Cefalone m 2320 0.20  
Sella dei Grilli m 2220 0.35



13- L'ottima segnaletica metallica del Parco Nazionale Gran Sasso – Monti della Laga.



14- L'ultimo tratto della cresta per il Pizzo Cefalone prima del pendio più impegnativo





15- Le roccette sotto alla cima del Pizzo Cefalone.



16- In cima al Pizzo Cefalone, a destra il Pizzo di Intermesoli, a sinistra il Monte Corvo.



17- Veduta verso Sud da Pizzo Cefalone, in fondo il Monte



Prena.



18- Il Pizzo di Intermesoli a destra ed il Pizzo Cefalone a sinistra visti dalla cresta per il Monte Aquila.








19- Il Bivacco Bafile sul versante Sud del Corno Grande.



20- La croce di vetta del Monte Aquila, sullo sfondo il Corno Grande



21- La Valle dell'Inferno si inabissa dalla cima del Monte



Aquila.



22- Le pendici sud-ovest del Monte Aquila e la strada per Vado di Corno. Sullo sfondo emerge il Corno Grande.