

LE GROTTI DEL VERSANTE SUD DI FORCA CERVARA.

Il 17 ottobre 2020, insieme a Federico, accompagnati dalla presenza di molti animali selvatici e domestici, abbiamo raggiunto alcune grotte presenti nel versante Sud-est tra Monte Bove Sud e Forca Cervara, nei dintorni del Casale del Berro, che avevamo individuato da tempo dai versanti opposti della montagna. Le grotte si raggiungono a piedi da Passo Cattivo.

ACCESSO: Per raggiungere Passo Cattivo si sale in auto a Frontignano quindi giunti al bivio per Nocera attualmente chiuso, si prosegue per 200 metri quindi si gira a destra, si passa nel piazzale dell'ex palazzetto dello sport, si prosegue verso il gigantesco albergo danneggiato dal terremoto e si prosegue fino a raggiungere la strada sterrata che in circa 4 chilometri arriva fino al parcheggio del Monte Cornaccione, alla stazione degli impianti di risalita di Pian dell'Arco. Assurdamente non si può parcheggiare nell'ampio parcheggio posto nei pressi della stazione della seggiovia in base ad una delibera comunale ma occorre lasciare l'auto lungo la strada, intasata d'estate, per evitare sanzioni.

DESCRIZIONE : Dal parcheggio (351010,4 E – 4752610,7 N; 1640 m.) si prosegue a piedi per la strada sterrata che conduce al Cristo delle Nevi – impianti di risalita di Jacci di Bicco, giunti al bivio che conduce agli impianti si prosegue in piano e in circa un'ora dall'auto si raggiunge il disastroso Passo Cattivo. Appena ci si affaccia nella Valle del Tenna sottostante il Passo Cattivo si nota a sinistra, nel pendio che sale verso Monte Bove Sud, una traccia di sentiero in quota (353339,2 E – 4751949,4 N; 1890 m.) che si dirige verso Nord-est in direzione di Pizzo Berro. Si prosegue per il sentiero dapprima ben visibile che poi si trasforma in una traccia appena percettibile ed in circa 30 minuti dal Passo

Cattivo raggiunge la parte superiore di una particolare cresta rocciosa (foto n. 7-8) in pendio aperto che scende verso valle (353702,7 E – 4753051 N; 1890 m.). Si lascia quindi il sentiero e si scende per circa 100 metri lungo la cresta rocciosa costeggiandola nel lato sud-ovest a metà della quale si apre la prima grotta raggiunta profonda neppure una decina di metri ma con una bella visuale sulla valle Orteccia posta di fronte (353753,7 E – 4753012,2 N; 1850 m.; foto n.11-12)

Visitata la prima cavità si risale il pendio per riprendere la traccia di sentiero lasciata prima e la si segue dapprima sempre in quota poi in leggera e costante salita fino alle rocce della Forca Cervara.

Poco prima di raggiungere la Sella della Forca Cervara (354345,2 E – 4753708,1 N; 1950 m.) si notano nella stessa quota a destra verso la cresta Sud del Pizzo Berro, dei contrafforti rocciosi (foto n.16 e 22) ed una traccia di sentiero che scende a tornanti verso valle per poi aggirare il primo contrafforte e risalire verso il contrafforte successivo dove, in alto, si notano le altre due cavità presenti. Si risale faticosamente il ripido pendio per circa 100 metri e si raggiunge la prima grotta posta alla base dello sperone roccioso (354515,6 E – 4753794,7 N; 1950 m.). Sopra di essa, in parete, è presente una seconda cavità (foto n.17-18-19-20-21) che si raggiunge in arrampicata risalendo una paretina rocciosa a destra di circa 15 metri. Per la discesa è consigliato portarsi qualche chiodo da lasciare in loco per effettuare una più sicura discesa in corda doppia. Entrambe le cavità sono anch'esse profonde circa una decina di metri ma offrono un sicuro riparo in caso di maltempo.

Visitate queste due grotte si ridiscende il pendio dirigendosi in diagonale verso valle in direzione del Casale del Berro che si nota sulla sinistra sotto ad una zona rocciosa. Si costeggiano le rocce e si attraversa obbligatoriamente sotto a delle alte pareti (354335,4 E – 4753175,8 N; 1700 m.) oltre le quali si apre un grande anfiteatro roccioso (foto n.24-25-26 e

32) posto sulla verticale del Casale. Si risale il pendio erboso entrando nell'anfiteatro dove le pareti rocciose poste a semicerchio creano un caratteristico eco sonoro e lo si costeggia passando sotto ad una alta parete grigia stillicidiosa (foto n.27-28), si prosegue sotto alle pareti e al termine della barriera rocciosa, in prossimità di un canale erboso, si raggiunge la Fonte Vissana (foto n. 29-30-31) più particolare dei Monti Sibillini, costruita nel 1800 e costituita da un muro roccioso artificiale sopra la quale è presente una vasca interrata di circa 1 metro cubo da cui partono ben due tubi metallici da cui sgorga acqua. La fonte, (354236,7 E – 4753163,7 N; 1705 m.) non ha alcun nome, non è riportata sulle carte e non è neppure censita nel catasto delle fonti del Parco Nazionale dei Monti Sibillini effettuato dal CAI nel 2011.

Superato l'anfiteatro, con una lunga diagonale in leggera salita su pendii erbosi, ci si dirige verso la strada di fondovalle che sale verso il Passo Cattivo che si raggiunge in circa 30 minuti passando per la zona denominata "le Fosse" dove è presente un laghetto di abbeveramento per il bestiame (foto n.36)

DISCESA: Da Passo Cattivo si prosegue la strada sterrata per il Monte Cornaccione ed in circa 40 minuti si raggiunge l'auto.



1- Caprioli in fuga sotto alla strada per Passo Cattivo



2- Tre femmine di Cervo incuriosite dal nostro passaggio sulla pineta sotto alla strada per Passo Cattivo, il maschio era fuggito prima.




3 – 4 Convivenza tra animali domestici e selvatici, anche se ormai i camosci si possono considerare semiaddomesticati.



4



5- Camosci al pascolo a 10 metri da noi non manifestavano alcun timore.



6- Far foto ai camosci ormai non ha più senso, troppo banali, non è più una novità.



7- Il pendio del versante Sud-est di Monte Bove Sud con la cresta rocciosa a metà percorso dove si apre la prima grotta, coperto dalla nebbia ed imbiancato il Pizzo Berro.



8- La cresta rocciosa a metà percorso con la cavità visitata



9- Il Pizzo Berro con la cresta Sud che abbiamo salito e descritto alcuni anni fa, a sinistra in alto sotto alla cresta la barriera rocciosa che nasconde le due altre grotte, in

basso a sinistra invece l'anfiteatro visitato al ritorno.



10- Il caratteristico anfiteatro roccioso posto a monte del Casale del Berro



11- La prima grotta sulla cresta rocciosa posta a metà percorso.



12- Veduta panoramica dall'interno della prima grotta.



13- Si prosegue verso la Forca Cervara, sullo sfondo il

tracciato che proviene da Passo Cattivo e, fuori ombra, la cresta rocciosa a metà percorso dove è presente la prima grotta.



14- Giunti in prossimità della Forca Cervara, sullo sfondo il Pizzo Berro e dietro il Pizzo Regina.



15- La sottile cresta della Forca Cervara in alto mentre scendiamo il ripido pendio per raggiungere le altre due grotte



16- I contrafforti rocciosi tra Forca Cervara e la cresta Sud del Pizzo Berro che nascondono le altre due grotte.



17- Il primo contrafforte a sinistra, a destra il secondo contrafforte con le due cavità presenti, una alla base a l'altra in parete.



18 – 19 La grotta alla base del secondo contrafforte.





20- Le due grotte del secondo contrafforte, una alla base e l'altra in parete.



21- Veduta verso la Valle Orteccia dalla grotta alla base del contrafforte.



22- Veduta dei contrafforti tra Forca Cervara e la cresta Sud del Pizzo Berro con le due cavità raggiunte.



23- Discesa verso valle in direzione del Casale del Berro con vista verso Cima Cannafusto e Valle Orteccia.



24 – 25 – 26 – L'Anfiteatro roccioso posto a monte del Casale del Berro, le pareti poste a semicerchio creano un particolarissimo eco sonoro.



25



26



27- 28- La parete grigia stillicidiosa posta al termine dell'anfiteatro roccioso.





29 – 30 – 31- La Fonte Vissana, dimenticata e posta tra l'anfiteatro roccioso ed un canale erboso.







32- Veduta dell'anfiteatro roccioso con la sorgente al suo termine sinistro.



33 – 34 – L'anfiteatro con lo sfondo del Pizzo Berro imbiancato.



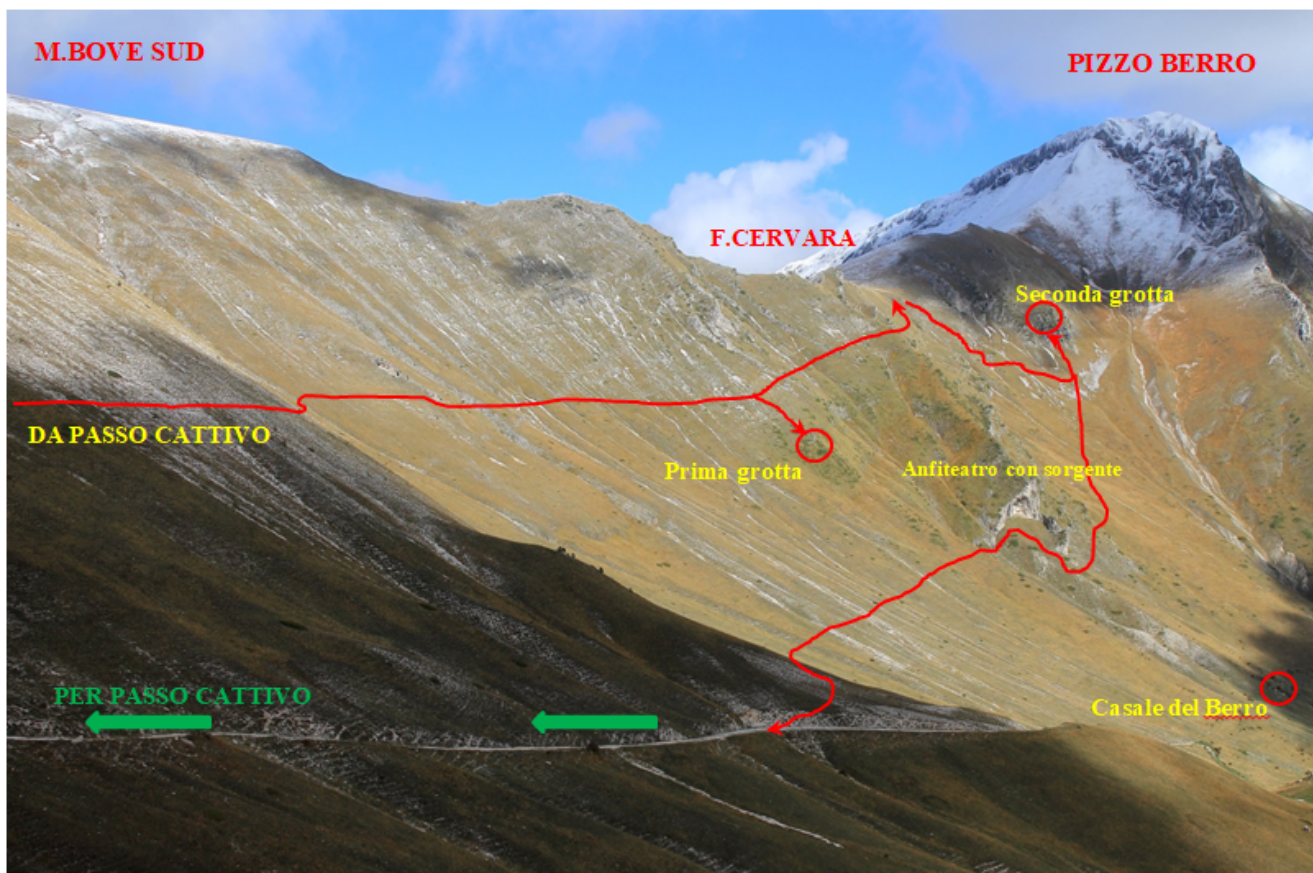


35- Il pendio Sud-est del Monte Bove Sud dove si sviluppa l'itinerario proposto con veduta dei siti visitati (ai lati e alla base della zona d'ombra) popolato da bovini.

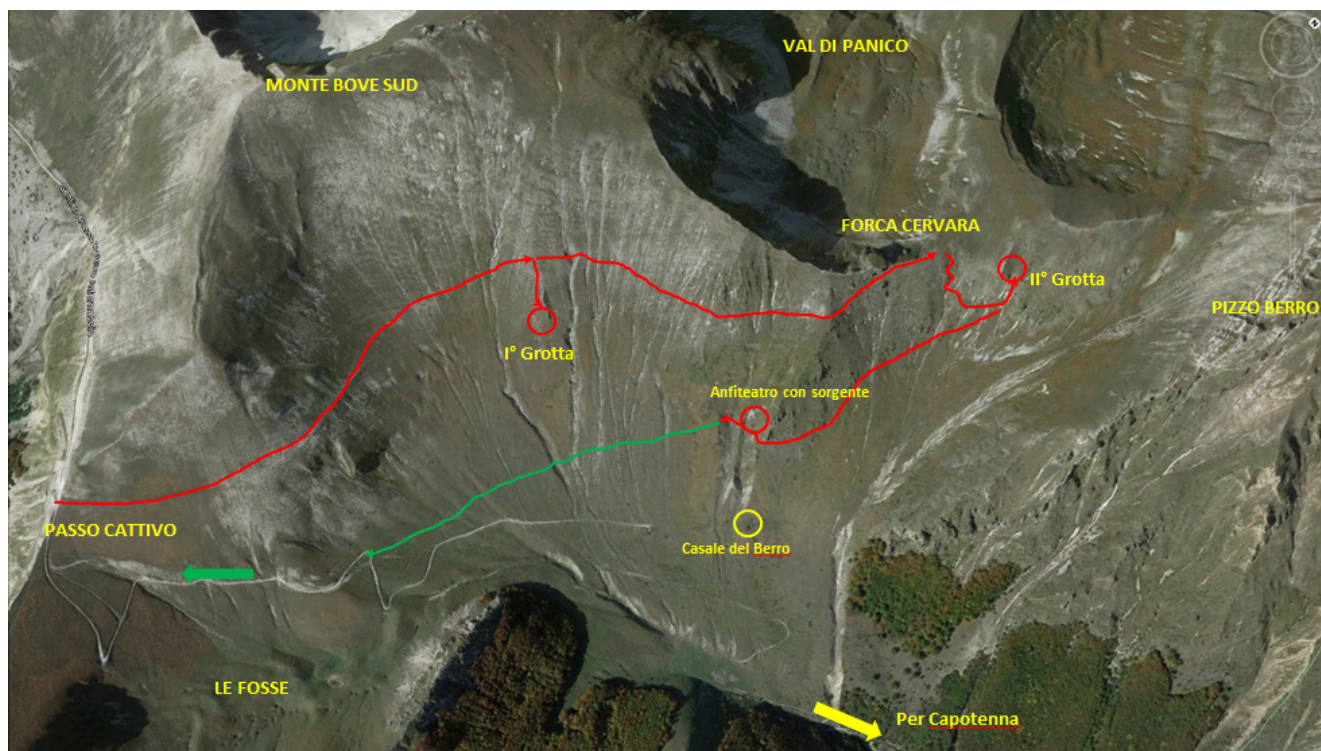


36- La zona denominata "Le Fosse" con il laghetto di

abbeveramento sul versante Est sotto al Passo Cattivo, sullo sfondo la cresta che collega Cima Cannafusto con Cima di Vallinfante.



37- Il versante Sud della cresta compresa tra Monte Bove Sud e Forca Cervara con l'itinerario per raggiungere le grotte.



Pianta satellitare con il percorso proposto.
ROSSO: Itinerario di raggiungimento

VERDE: Itinerario di ritorno