

CAMPO FELICE – ALTIPIANO DELLE ROCCHE

L'altipiano delle Rocche in Abruzzo offre facili escursioni in ambienti grandiosi e poco conosciuti.

Il periodo migliore è la tarda primavera dove le fioriture di specie botaniche, anche molto rare, arricchiscono di colore gli ampi spazi.

Il primo degli itinerari effettuati, riportato nel web, parte dalla strada di Campo Felice per raggiungere la vecchia miniera di bauxite (minerale di alluminio) seguendo un comodo tratturo che risale una valletta ortogonale alla strada .

Una seconda escursione è stata effettuata ai Piani di Pezza seguendo la strada da Rocca di Mezzo fino al Rifugio del Lupo quindi proseguendo a piedi per il tratturo che attraversa tutta la bellissima piana.

Di seguito le immagini delle escursioni.




1- Il Corno Grande visto dall'Altipiano delle Rocche.



2- Gli impianti sciistici di Campo Felice, sul pendio sovrastante si vedono i saggi di ricerche di Bauxite dal caratteristico colore rosso mattone.



5- 3- 4- Mattino presto a Campo Felice, domina il colore giallo dei Seneci che poi si chiuderanno in tarda mattinata.



4



5



6- Tramonto a Campo Felice, domina il colore giallo dei Ranuncoli.



7- Campo Felice, di fronte la vallata della Miniera di Bauxite.



8- Il Monte Cefalone, 2142 m., con la sua lunga faglia che caratterizza la sponda Est di Campo Felice.




9- *Klasea lycopifolia* ancora non in fiore, pianta rarissima presente a Campo Felice.



10- Bellissimo cuscinetto della comune *Globularia meridionalis*.



11- *Asphodelus macrocarpus* con lo sfondo della vallata della Miniera.



12- Farfalla del genere *Erebia* al tramonto.



13 – 14- *Astragalus danicus*, piuttosto comune a Campo Felice





15- Il Monte Cefalone con la sua faglia ben visibile, poche decine di metri sopra la strada di Campo Felice.



16- 23- La valletta che conduce alla Miniera presenta nella sua parte iniziale una incredibile fioritura di Asphodelus

macrocarpus di circa un ettaro.



17



18



19



20



21



22





24- 25- I bellissimi prati fioriti primaverili di Campo Felice con la distesa di Asfodeli delle foto 16-23.





26- Le discariche della vecchia Miniera di Bauxite (Ossido di alluminio)



27- La Miniera a cielo aperto con il caratteristico colore rosso mattone della Bauxite



28 – 30- Frammenti di Bauxite sono ancora presenti nella discarica.



29





31- 32- La rarissima *Orchis spitzelii* cresce invece comune tra i ginepri nella zona della Miniera.



32



33- Il coleottero *Cicindela campestris*



34- *Salvia argentea*



35- L'endemico *Iris marsica* purtroppo non più in fiore.




36-40- La dolomitica e impressionante bastionata del versante Nord del Monte Sirente, osservabile percorrendo la comoda

strada dall'altipiano delle Rocche che scende da Rocca di Mezzo a Secinaro.



37



39



40



41- 44- I Piani di Pezza.



42



43



44



45- *Klasea nudicaulis* ai Piani di Pezza




46-47- *Ononis cristata* subsp. *apennina* ai Piani di Pezza





48- *Primula auricula* e *Anthyllis montana* subsp. *atropurpurea*



49- Grandi cuscini di *Euphorbia gasparrini* subsp. *samnitica* caratterizzano i Piani di Pezza e di Campo Felice.