

RIO GARRAFO E GROTTA FREDDA – Acquasanta Terme

Il Rio Garrafo scende a valle di Umito, frazione di Acquasanta Terme.

Il vallone in realtà scende dalle pendici della Macera della Morte, nei Monti della Laga, formando, nella parte terminale, una stretta e selvaggia gola.

Inoltre la zona presenta anche numerose grotte e cavità.

L'escursione è impegnativa in quanto presenta numerosi passaggi attrezzati con corde dove è strettamente consigliato imbraco, set da ferrata e caschetto.

L'itinerario è riportato sul web a cui si rimanda per la descrizione.

In zona sono presenti anche guide che accompagnano escursionisti meno esperti.

Al ritorno abbiamo anche visitato la Grotta Fredda.

Noi siamo stati fortunati per la piovosa stagione che quest'anno ha elevato la portata idrica rendendo il torrente impetuoso e molto più impegnativo per i numerosi guadi e passaggi scivolosi.

Di seguito le immagini dei vari spettacolari passaggi della bellissima escursione.

Ringrazio tutti i partecipanti all'escursione per le foto fornite.




1







4





6





8




9




10




11













17




18



19



20



21





23- la parte finale della risalita del Rio Garrafo oltre la quale una alta pozza di acqua impedisce il proseguimento verso monte.



24- Una vera rarità: *Ruscus aculeatus* e *ruscus hypoglossum* che crescono adiacenti.



25- La folta vegetazione di muschi del Rio Garrafo lo fanno sembrare quasi un luogo tropicale.



26- Bellissime felci che crescono abbondanti sulle pareti del torrente.



27- Al ritorno visitiamo anche la Grotta Fredda







30



31



32



33- La cavità dove Maurizio Montalbini ha effettuato il suo ultimo esperimento di isolamento in grotta, avvenuto all'interno proprio della grotta fredda, denominato *Timeless*, che si è concluso il 7 giugno 2007 dopo 235 giorni dal suo ingresso.

Ricordiamo Maurizio che è deceduto nel 2009 per un infarto nella frazione Pie' di Casavecchia di Pievetorina.



34- 35- Concrezioni nella Grotta Fredda.






36



37 – 38 – Il cunicolo d'uscita.



38



39- La cengia a picco sul Rio Garrafo dove c'è l'uscita della Grotta Fredda.



40- I simpatici amici della bellissima escursione.