

MONTE VETTORE – ANTICIMA NORD

Salita classica dalla Valle Santa, per evitare l'orribile e degradato sentiero che sale da Forca di Presta, alla cima massima dei Monti Sibillini quindi successiva discesa fino all'anticima Nord del Monte Vettore e ritorno per lo stesso itinerario.

Di seguito le immagini della giornata.



1- Il versante sud della Cima del Lago e della Punta di Prato Pulito visto dalla Valle Santa.



2- Inutile ometto di pietre sulla "strada" per il Rifugio Zilioli, come se non fosse sufficientemente visibile.



3- La Punta di Prato Pulito a sinistra e la Cima del Lago a destra, viste dalla cima del Monte Vettore.



4- La Cima del Redentore ed il Pizzo del Diavolo, a sinistra la Cima del Lago e a destra la Cima dell'Osservatorio.



5- La cresta da Quarto San Lorenzo alla Cima di Forca Viola., a destra il Monte Argentella.




6 – 7 – Veduta verso Sud con foschia nelle valli ed il Gran Sasso che emerge imponente.







8- Il Monte Camicia ed il Monte Prena.



9- I Monti Gemelli.



10- Il versante Nord della Cima del Lago



11- I ghiaioni tra Forca di Pala e Quarto San Lorenzo




12- La Valle del Lago di Pilato vista dall'Antecima Nord del Monte Vettore.



13- L'imponenza del Pizzo del Diavolo con i segni delle frane sulle pareti e nei ghiaioni alla base prodotte dal terremoto del 2016.




14- Il torrione del "Portico", uno dei luoghi più particolari della Valle ma anche uno dei più pericolosi.




15- Le pareti Nord del Pizzo del Diavolo



16- Zoom della foto n.15 con i massi ancora in bilico mossi dal terremoto del 2016




17- La cima del Pizzo del Diavolo con escursionista sulla cresta tra la Cima del Lago e la Cima del Redentore.



18- Zoom della foto n.1 con i massi ancora in bilico mossi dal terremoto del 2016



19- 20- La cresta che scende dall'Anticima Nord del Monte Vettore al Monte Torrone.





21- La cresta tra il Monte Torrone ed il Monte Banditello.



22- La cima del Monte Vettore vista dall'Anticima Nord.



23- La ripidissima cresta che sale tra il Fosso di Casale ed il Fosso di Colleluce con il Sassone e, dietro, il Sasso Spaccato.



24- Zoom sul Sassone e, dietro, sul Sasso Spaccato



25- La Cima di Pretare con la catena del Gran Sasso sullo fondo.



26- Escursionisti sulla Cima di Pretare



27- Escursionisti sulla Cima del Redentore.



28- Il Lago di Pilato visto dalla cima del Monte Vettore con gli arbusti di *Salix caprae* che, da diversi anni, stanno crescendo nelle sue sponde.




29- Veduta verso Nord della catena dei Monti Sibillini con, da sinistra, La Cima Vallelunga che si confonde con il Pizzo Berro, il Pizzo Regina e il Monte Sibilla con l'orribile strada.



30- Il canale Nord di Quarto San Lorenzo, usato per divertenti salite invernali.



31 – 32- Sfinge colibrì (*Macroglossa stellatarum*) in volo su Garofano (*Dianthus Sylvestris*)





33- La Stella alpina dell'appennino (*Leontopodium nivale*)



34- *Armeria magellensis*



35- *Saxifraga exarata* subsp. *ampullacea* su cuscino di *Silene acaulis*



36- Cuscinetto di *Saxifraga exarata* subsp. *ampullacea*



37 – 38 – 39-Campanula tanfanii.



38



39