

MONTE BOVE SUD – Itinerario alternativo a picco sulla Val di Panico

L'itinerario che propongo non è un vero e proprio nuovo tracciato ma un modo diverso di vivere il Monte Bove Sud, si può definire come un itinerario alternativo.

Anziché raggiungere semplicemente la cima del Monte Bove Sud deturpata dalla vecchia stazione della funivia, dai cavi a dai piloni, propongo un giro intorno al plateau sommitale della cima, destinato tanti anni fa ad un folle progetto di trasformarlo in pista da sci, ma passando ad una quota in modo da non vedere più quelle orribili strutture e nello stesso tempo avere una visione verticale della sottostante Val di Panico.

Ho evitato deliberatamente di fotografare la stazione della vecchia funivia e gli orribili piloni rimasti a sorvegliare l'area faunistica protetta del camoscio dell'appennino poiché purtroppo sicuramente conosciuti da tutti i frequentatori di questa zona dei Monti Sibillini.

Forse prima di liberare i camosci nella zona era opportuno rimuovere i cavi, i piloni e perché no, anche la vecchia stazione della funivia.

Molte immagini, per far notare la verticalità dei pendii, riprendono volontariamente i miei scarponi proprio per far capire che sono state scattate dall'alto verso il basso e non per pubblicizzarli.

L'itinerario alternativo proposto si snoda nel perimetro della cima, scendendo dai prati sommitali dapprima verso le pendici del versante Nord, verso il cosiddetto "Canale Maurizi", canale di salita noto ai frequentatori invernali di questa

montagna, per poi proseguire in quota su ripidi pendii erbosi con vista verticale sulle sottostanti pareti rocciose che formano la testata sinistra (orografica) della Val di Panico, superando in quota il canale Nord e raggiungendo la sommità dell'uscita della via invernale alla Cascata "Torre di Luna".

Quindi si cambia lentamente versante dirigendosi verso i pendii del lato Est sorvolando nel vero senso della parola la testata della Val di Panico sottostante la Forca Cervara.

Quindi si consiglia di proseguire tutto il versante, scendere per il sentiero della Forca Cervara e raggiungere la cima che sovrasta la Forcella stessa in modo da avere una visione di tutto il versante Est del Monte Bove Sud appena traversato.

Quindi si risale in cima per il sentiero Monte Bove Sud-Forca Cervara, anche in questo caso, se si vuole, tenendosi bassi in modo da avere la visione dei piloni ma inevitabilmente rimarrà comunque in vista la Stazione della ex funivia.



1- Cavali al pascolo al mattino presto sulla salita per la sella di Monte Biccio.



2- Camoscio curioso giunto fino a 10 metri da me, tra poco ci brucheranno l'erba sulle mani.



3- Salendo verso il Monte Bove Sud, con la frana prodotta dal sisma del 2016.



4- La Val di Bove ed il Monte Bove Nord.



5- L'uscita del canale invernale Maurizi al Monte Bove Sud., di fronte il Pizzo Berro.



6- Le pendici Nord della cresta Monte Bove Nord-Monte Bove Sud nella Val di Panico ed il Monte Rotondo a destra.



7- Le pendici sovrastanti la cascata Torre di Luna, lo spigolo a picco sulla Val di Panico.



8- Veduta verticale sui cavalli al pascolo in val di Panico



9-10- Veduta verticale verso le doline della parte laterale della Val di Panico, i pendii sotto i miei piedi rasentano la verticalità.



10



11- La testata della Val di Panico con il vecchio sentiero che sale in diagonale alla Forca Cervara.



12- La cima che sovrasta Forca Cervara



13- I pendii sovrastanti dal punto più basso raggiunto sopra la Torre di Luna, a destra l'uscita del Canale Maurizi, i piloni non sono più visibili.



14-15- A sinistra la cresta che scende verso Forca Cervara



15



16- La forca Cervara vista dallo spigolo sopra la torre di Luna.



17- La cima che sovrasta la Forca Cervara vista dalle pendici Est del Monte Bove Sud.



18-19 – Veduta verticale dall'uscita del Canale Est del Monte Bove Sud, oggetto di mia salita alpinistica invernale di molti anni fa, riportato a pagina 119 del mio secondo libro IL FASCINO DEI MONTI SIBILLINI.





20-21 – Il plateau sommitale del Monte Bove Sud è ricco di bellissimi esemplari di *Gentiana lutea*.





22- La cresta che scende dal Monte Bove Sud alla Forca Cervara.



23- La testata della Val di Panico ed il versante Ovest del Pizzo Berro.



24- La ardita cima senza nome (sperando che nessuno gli assegni un nome di fantasia) che sovrasta Forca Cervara, vista dal versante Est del Monte Bove Sud.



25- Le vallette umide del plateau sommitale del Monte Bove Sud ospitano popolazioni estese di *Gentiana lutea*, di fronte il Pizzo Berro.



26- Vista verticale sulla testata della Val di Panico scendendo verso la cima che sovrasta Forca Cervara.



27- Il sottile tratto di cresta che collega il Monte Bove Sud con la cima che sovrasta Forca Cervara



28- Veduta verso Sud, in fondo la strada Passo Cattivo – Capotenna.



29- La bastionata rocciosa Est del Monte Bove Sud con il canale di salita invernale salito da me anni fa.



30-31 – La cima senza nome che sovrasta Forca Cervara con il Pizzo Berro di fronte.



31




32- Veduta della Val di Panico dalla cima di Forca Cervara



33- I cavalli della foto n.8 visti da due angolazioni diverse.



34- Il Pizzo Berro e Forca Cervara vista dalla cima sovrastante.



35-36 – Vista verticale sulla testata della Val di Panico.



37- La Val di Panico, sullo sfondo il Monte Rotondo a sinistra ed i Pizzo Tre Vescovi a destra



38- Le pareti Nord del Monte Bove Sud nella zona della Cascata Torre di Luna.



39- Panoramica verso Sud sulle altre cime dei Monti sibillini fino al Monte Vettore al centro e Cima del Redentore a destra.



40- Inachi Io o Pavone di giorno, una delle più colorate farfalle della fauna europea.



41 -42 – Ottimi *Psalliota macrospora*.





43 -44 – Cerastium in corso di identificazione che si trova solo nelle pareti Nord del Monte Bove Sud.



44



45- Frutto di Anemone alpina.



46- La piccolissima felce di alta quota *Botrychium lunaria*



47- E la piccolissima orchidea di alta quota, *Coeloglossum viride*.



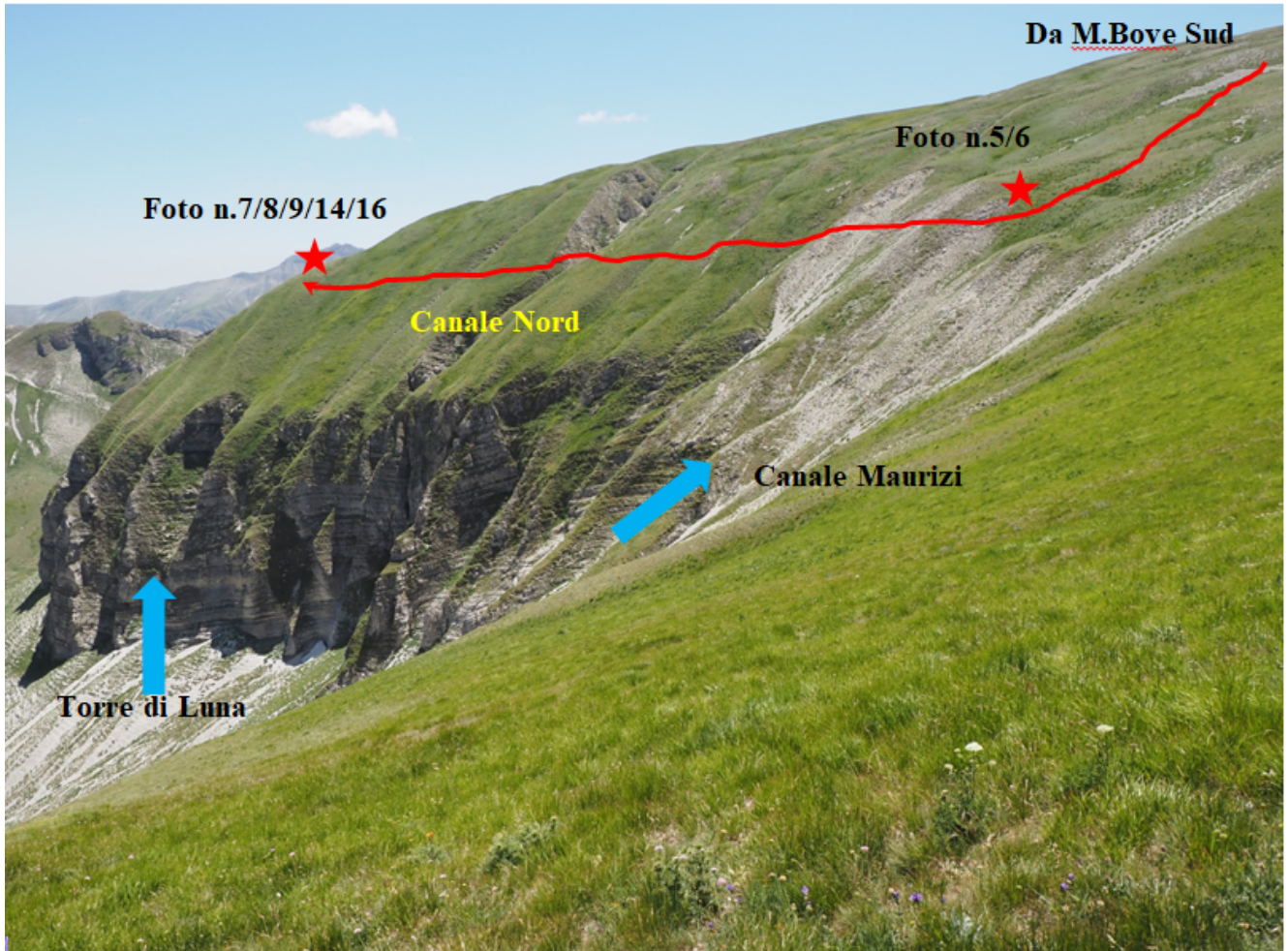
48- Il Giglio Rosso: *Lilium bulbiferum* subsp. *croceum*




49-50 – La faglia che attraversa il versante Ovest del Monte Biccio con il lieve abbassamento del terreno di circa 20-30 centimetri evidenziato dalla riga bianca alla base della placca rocciosa.



50



51- Versante Nord del Monte Bove Sud con il tracciato effettuato ed i relativi punti fotografici.



52-53- Versante Est del Monte Bove Sud con il tracciato effettuato ed i relativi punti fotografici.

