

# **ASCENSIONE      N. 1000      MONTE CARDOSA**

Finalmente l'8 febbraio 2020 ho effettuato la mia millesima ascensione sui Monti Sibillini.

Molti mi hanno chiesto come ho fatto a ricordare che ho effettuato 1000 ascensioni solo sui Monti Sibillini, facile le ho scritte tutte, dal 1979 fino ad oggi e lo dimostro mettendo le pagine più significative del mio diario.

## ANNO 1979 ESCURSIONI IN MONTAGNA.

- MAGGIO 20 PRATI M. D'ANNOLO IN FIORE NARCISSI, VIOLE, GENTIANE  
 GIUGNO 10 RIO SACRO CON NUOVO LUGLIO 5 ACQUASANTA CON NUOVO  
 AGOSTO 12 FORCELLA FARNIO NEVAIO CON NEVE CAMPONI  
 AGOSTO 15 PIZZO TRE VESCOVI AL POMERIGGIO LO U. PAPA. DAL RIF. FARNIO

## ANNO 1980

- MAGGIO 8 BOSCO RAUAGLIA FRITULARIA  
 GIUGNO 15 STRADA FARNIO GIGLIO MARTAGOLE  
 LUGLIO 6 STRADA FARNIO GENTIANA DIARICA, SEMINO ACHUIS, ANDROSACE VILLOSA,  
 ANEMONE ALPINA, ACQUILOGIA, PEGOME  
 LUGLIO 13 STRADA FARNIO & STRADA PASSO CAPELLO LINARIA ALPINA  
 AGOSTO 3 M. ACUTO DAL RIF. FARNIO CON HANNA FINO ALLA FORCELLA M. ACUTO-P. TRE VESCOVI APOLLO  
 AGOSTO 12 ELMA VALGUNGUA E M. SIBILLA DALLA FINE DELLA STRADA  
 SETTEMBRE 16 M. ROTONDO. DALLA CUBA DELLA STRADA, SALITA DIRETTA

## ANNO 1981

- MAGGIO 17 STRADA FARNIO  
 MAGGIO 30 STRADA FARNIO DIFUSO HELIOPSIS  
 GIUGNO 14 STRADA FARNIO ACHILLEA OXYLOBA  
 LUGLIO 2 CROCE PIZZO TRE VESCOVI - F. ANGIANOVA PARNASSUS PUKIA  
 LUGLIO 5 CROCE M. ROTONDO PARNASSUS  
 LUGLIO 6 STRADA FARNIO BOSCO - NEVAIO  
 LUGLIO 7 STRADA FARNIO NEVAIO - RIFUGIO  
 AGOSTO 7 STRADA FARNIO SARIPINGA AUTUMNALIS  
 SETTEMBRE 9 M. ROTONDO GENTIANA CILIATA

## ANNO 1982

- MAGGIO 16 STRADA FARNIO SARIPINGA APPENNINA  
 MAGGIO 30 STRADA PESCOLLA  
 GIUGNO 19 STRADA FARNIO VISTA UN'AQUILA  
 GIUGNO 28 M. D'ANNOLO, CHIUGLIA E MONTIOLI  
 GIUGNO 30 VALLE BASSA DOZ FARNIO TOLOLLO FASCIATO, APOLLO FINO ALLO PIZZO SACRO  
 LUGLIO 2 MONTE CASTEL MARCARDO DALLA PORTA DI BERRO IL 16 LUGLIO CON NUOVO  
 LUGLIO 4 STRADA FARNIO FINO A FORCELLA CUCCIOLARA  
 LUGLIO 5 FORCELLA ANGIANOVA SARIPINGA PORTUVA  
 LUGLIO 7 FORCELLA ANGIANOVA - PRIMA CIMA PIZZO BERRO SACRO PARNASSUS  
 FORCELLA ANGIANOVA - PRIMA CIMA PIZZO BERRO SACRO PARNASSUS

1- La prima pagina del mio diario delle escursioni

DICEMBRE 14 F. BASSOTE - H. CASTEL MANARDO NEVE SOLO SUI CAMMINI, SALTI A CAMPALDO DI BASSOTE, POI A CASTEL MANARDO, NEVEVA CI SIANO PORSI GIUO A CASTEL MANARDO CI SOTTO ENTROVATI SOTTO SCENIO DEL MANTO SENZA RENDERE CUOTO, POI SOTTO RUSCOTT A TRAVARE ZA CROSTA DI BERRO.

## 1998

FEBBRAIO 15 H. CASTEL MANARDO MOLTO NEVE HORRIDA, SALTI CROSTA POREO TEREZINATA MOLTO CALDO, SEDI STERZA CROSTA  
 MARZO 28 VAL DI PAULCO FINO A METÀ VITE SOTTO ABERRO MOLTO NEVE POMERIGGIO  
 AGOSTO 9 VALLE DEL PARNULO POCO A BASSOTE A LATI PAVI MOLTO NA PICCOLE

### MIRIANA 19 SETTEMBRE

DICEMBRE 10 VALLE DOW'ACQUASANTA AEROTE COZZATE, SLAVIE 30 CA LONT PRESSO  
 DICEMBRE 18 H. ACUTO - P. TRE VESCOVI DALLA PUNTA SALTI FOR PRATO BASSOTE CON NEVE PRESSO E FORTE ROSSO IN QUANTO RIPRESA CON TEREZINATA

## 1999

### 20° ANNO DI ATTIVITÀ - RIDOTTA QUANTITÀ

FEBBRAIO 27 VAL DI PANICO DA CASALI ALLE SORGHEMI, MOLTA NEVE, CINGHIALE NOT BOSCO E 5 CINGHIALE SOTTO A PIZZO BERRO SULLA NEVE!! RIPRESA TEREZINATA  
 AGOSTO 17 H. ACUTO - P. TRE VESCOVI - ANAGNOLA DAL RIFUGIO DA SOLO FORTE VENTO  
 NOVEMBRE 30 H. CASTEL MANARDO 200 NEVE MAREDI NEVEVA DI POMERIGGIO MOLTO FREDDO

## 2000

GENNAIO 7 FORESTA BASSOTE DALLA PUNTA CON ZERZA NEVE MOLTODURA MA POCO  
 APRILE 15 H. COGNA RIFUGIO - BOSCO A FASSI O FUCANOVE, PUNTA DI COGNA CON TERESA, COME DOLZA CESA  
 MAGGIO 27 LAGO DI PIATO DA BOCE CON TERESA ANCORA MOLTA NEVE, ACQUA LINFIDA NON AGGIUSTA  
 GIUGNO 4 H. ACUTO DALLA PUNTA - RIFUGIO PARNULO 2 ORE DA SOLO PANTI FLORI SCISO - NEVE  
 LUGLIO 8 H. CASTEL MANARDO DALLA PUNTA BERRO, BREVE FOR BASSOTE DA SOLO LONTO FORTE  
 AGOSTO 12 PARETE SINISTRA MONTALDO DI H. ACUTO SEGNATO 2 VIE CON CANTINO 5°  
 AGOSTO 17 PIZZO REGINA DAL RIFUGIO FRANO PER P. BERRO ROSAIA ALPINA SOTTO A BERRO MOLTA NEVE 2 CINGHIALE NOT BOSCO  
 SETTEMBRE 13 H. ACUTO DAL RIFUGIO CON LA LUNA PIOMA CON TERESA CALDO, NEVE STERZA RIFUGIO  
 OTTOBRE 29 GIRO DELLE TORRI PALESTRA - CROCE M. BOVE CON CANTINO E PARNULO  
 NOVEMBRE 12 FORCA DI PALA - FORCA VIOLA DA CAPINNA GIUSTA CON MIRIANA MOLTA NEVE PRESSO  
 NOVEMBRE 28 H. ACUTO DAL VERSANTE OVEST SOTTO ALLA CROSTA NEVE POCO, LA NEVEVA DURA, SECSI - CROSTA BASSOTE  
 DICEMBRE 9 VIA DEGLI ALPINI - PALESTRA DI BOCCA DI GELAGNA 6 TURE CON CANTINO BOVA

2- La pagina del 20° anno di attività (ridotta per motivi di lavoro e familiari)

GIUGNO	28	CROSTA NO H. TUDROM DA ROCC PER SVOLTO DEI TUTTI CROSTA CON FAUSTO RUGGERA CAMPANIA ALPOSTREUS VITIS. E RUPOSTRE ALIANTO. SALITA CON TANTI RACCOLTI BOLE' IN 3 ORE. PRANDO A ROCC.
SETTEMBRE	9	H. VITTORE DA SOLO DA EPPRESA DEI CERO VITIS. NORD FINO STRAHOA CAMPANIA, MORBIA, TROPPIA GATE, RINGHI VITIS MARD
SETTEMBRE	11	M. RAGNOLO DI NOTTE FOTO DA SOLO COME VITIS PRIMO CACCO
OTTOBRE	9	M. PRATA - PONTE GUGLIEMTA - PONTE SABBUCO - ZONA FRATTURATA SOTTO SECCOLO DUNA VOLPE CON STORANO. POI CUNA H. PRATA
OTTOBRE	12	POZZO DI BIRZO MOSSA PICCOZZA CENTRATA PER BRUNO CON FAUSTO, MASSIMO RUCI, ANICO VITIS INTERNO 24 POI PRANDO LA CAMPANIA
OTTOBRE	21	H. ACUTO DANUOLITA BOSCO CON SUELLI E FIGLIA, VISTO AZ MARCO P. 30 GARCHI DI BRUNO BRILLANTE CON IL SOLE.
OTTOBRE	27	H. CASTEL MAMARDO DA SOLO DALLA PINTURA, SALITA SOFFERTA HO AVUTO AFFANNO.
NOVEMBRE	9	SANTORO ALTO LO CUTO DEI PLAM DI PAO CON FAUSTO 3 IMPRONTA LA FILANDA VSSUTA
NOVEMBRE	26	F. BASSOTE - H. CASTEL MAMARDO DALLA PINTURA CON ANDREA RICHIOLO NEVE SUI SOPRA 1600m.
DICEMBRE	1	PINTURA BOLOGNOLA - RIFUGIO H. ALFONSO PER LA SITUAZIONE 20 ANNO DA SOLO, MARE DI MORBIA O VITIS
DICEMBRE	14	SORATA PAVONIA AZ GUARDINO DOLLO RAPPALLE A CONTACTO

2019

GENNAIO	6	H. CASTEL MAMARDO DALLA PORTA BIRZO, SCOSI PER F. BASSOTE CON FAUSTO, NEVE FROSCA CONFINO SULLA CROSTA E VITIS ROITE
GENNAIO	26	PIZZO DI MOFFA DALLA SPINA SABBOTTO CON CASSIO SO ANNO FROSCA - CUNTO GAZA VITIS MARE PIGGLO SOCCOANTE DA SOLO PAVONIA
FEBBRAIO	7	H. VITTORE - CITTA DI PROTARE CON DANIO DA F. PROSITA NEVE FROSCA SOLO A TANTO. IN QUOTA RUPERTI PROSCA, FIGLIA RUCOPERTO DI GAZA VITIS. PUN PAVONIA RUPERTI PUNTO, CACCO.
FEBBRAIO	16	PIZZO TROVESCOLO' CROSTA EST FINO ALLO SCOGNO DALLA PINTURA DA SOLO NEVE BUONA SOLO DOPO SCOGNO PAVONIA, INCONTRO LA RUCOPERTO DI PROTARE CHE MI NEVEVA VITIS MARE SOCCOANTE CAI, CACCO
FEBBRAIO	23	NESSO ONLINE SITO INTERNET: WWW. 1000GIORNI SIBILLINI.IT
MARZO	23	H. BOVIA SUD DAI RUDICICCOLO CONMACCONI SENZA PISTARE LA LIVA!!! 25 CANTOSI SOTTO SANTORO DA SOLO STAFFO IN CUNA 2 ORE E CIPSO
MARZO	30	LAGO DI PILATO DA ROCC DA SOLO AL LAGO CIRCA 2 METRI DI NOTTE FONDO DEL LAGO SCOPERTO, NEVE MOLTO SALITA SENZA RAPPORTE
APRILE	9	H. OREVE - PAVONIA COLLEGGIATO NOTTE POLISSIMA
MARZO	31	AREA PROTETTA SPIAGGIA PORTO ROTONDA PAVONIA CON CORSO DIBBE DI COSTANTINO; MARE CUNTO MARETTA, SUELLI COLLEGGIATO
APRILE	7	ABBADIA DI EUSTAZIA CON CORSO DIBBE CELESTINA: VITIS VITIS,
APRILE	14	MONTIACCO CON CORSO DIBBE CELESTINA; PAVONIA, PAVONIA SPINA SOCCOANTE
APRILE	20	DIRETTISSIMA H. BLOCCO DA STEA' PAVONIA PER CANTOSI RUCOPERTO E CROSTA CON FAUSTO

3- La pagina del 40° anno di attività  
SALITA:

Insieme ai miei amici abbiamo raggiunto in auto la frazione di Nocelleto (o più precisamente Cà Bartolo) di Castelsantangelo sul Nera o meglio quel che ne rimane essendo stato distrutto dal terremoto dell'Ottobre 2016 e siamo saliti per la Valle di Varogna che si innalza alla base del versante Sud di Monte Cardosa, dove si è verificato proprio l'epicentro del terremoto della sera del 26 ottobre 2016, seguendo il sentiero n. 255 (o n.24 in un'altra cartina del Parco dei Monti Sibillini ???) fino alla Fonte del Basto, da qui per strada sterrata fino a Poggio Cavolese dove poi liberamente senza tracciato per tratti alberati e per ripido pendio erboso abbiamo risalito il versante Sud-ovest di Monte Cardosa fino alla croce di cima a quota 1818 m.

La salita, compiuta tranquillamente in meno di 3 ore, è facile ed adatta a tutti anche se presenta comunque un dislivello totale da non sottovalutare di circa 1000 metri.

In cima, da cui si può splendidamente ammirare tutto il versante Ovest della catena dei Monti Sibillini, abbiamo ricordato il nostro amico Bruno prematuramente scomparso nel 2017 che era legato particolarmente a questa cima e anche per questo motivo è stata scelta per la millesima ascensione e quindi abbiamo brindato tutti con spumante.

Giornata calda, nei prati sommitali ad oltre 1500 metri già erano fioriti i Pie di gallo (*Eranthis hyemalis*), i bucaneve ai margini del bosco (*galanthus nivalis*) e tra le rocce girovagavano delle lucertole.

Per la discesa abbiamo ripercorso lo stesso itinerario.

I Monti Sibillini versano in una situazione davvero incredibile, mai vista, i versanti Sud sono praticamente puliti dalla neve.

L'innevamento è talmente irrilevante che non c'è un canalone che sia in condizioni da permettere una salita invernale totalmente su ghiaccio.

Al ritorno ci siamo fermati poi a pranzo dal nostro amico Tonino del Ristorante "la Filanda" di Visso dove abbiamo festeggiato con tanto di torta.



4- La Cà Bartolo e sullo sfondo la zona del Passo Cattivo.



5- Il pendio erboso sommitale del Monte Cardoso



6- Arrivati quasi in cima.





7- Rocce della cresta e sullo sfondo i Monti Sibillini dal Monte Bove Sud al M. Palazzo Borghese.



8- Veduta dalla cima di M. Cardoso verso Nord con Camerino e il M. San Vicino.



9- Foto di gruppo sulla croce di vetta.



10- La cima del M. Cardosa, nelle mani una foto di mio nonno, una foto di Bruno e le mie montagne alle spalle, da destra la Croce del M. Rotondo, il M. Rotondo, La Croce di M. Bove più in basso ed il M. Bove Nord nel margine.



11- L'altra parte della catena dei Monti Sibillini, il passo Cattivo a sinistra della croce, alla mia destra il M. Porche, M. Palazzo Borghese, M. Argentella quindi il gruppo della Cima del Redentore.



12- Si brinda a spumante.



13- Il riposo del guerriero (non sono io ubriaco !!!!).



14- Il Piè di Gallo fiorito ( *Eranthis hyemalis* )



15- Un bucaneve (*galanthus nivalis*) che sta facendo la sua parte, come dice il suo nome comune.



16- Pranzo al Ristorante "La Filanda" di Visso.



17- La torta delle 1000 ascensioni.





18- Il regalo alla carriera dei miei amici, la "piccozza nella roccia"

ALBUM DEI RICORDI

1000 ascensioni solo sul gruppo dei Monti Sibillini (e qualche altre centinaia in altri gruppi montuosi) sono davvero tante, in 40 anni ho trascorso quasi tre anni sulle mie montagne , ho girato il gruppo montuoso, lungo appena 30 chilometri, in lungo ed in largo ed in altezza, da tutti i versanti ed in tutte le stagioni e ho trascorso tantissimi momenti indimenticabili e per fortuna, pochi difficili e che comunque fanno parte del gioco e della statistica, mi sono accorto che la mia esperienza è rimasta in qualche modo nella storia del gruppo montuoso, due libri all'attivo e un sito internet dedicato con apertura di diverse decine di nuove vie alpinistiche e nuovi itinerari escursionistici inediti nella bibliografia dei Monti Sibillini, questa è la mia storia fino ad oggi.

Sfogliando dei vecchi album di fotografie ho trovato delle immagini di alcune delle mie prime ascensioni che allego anche se piuttosto scolorite

Alcune delle foto o diapositive più significative le avevo già pubblicate nel mio primo libro "I MIEI MONTI SIBILLINI" del 2011.



4 – 5 La prima escursione al Pizzo Regina e Pizzo Berro con mio fratello e mio padre (dietro alla fotocamera)




6 – 7 La prima escursione al Lago di Pilato e la prima arrampicata alla via Bafile al Pizzo del Diavolo




8- La prima invernale al M. Sibilla e Cima Vallelunga.



9- La prima arrampicata alla Punta Anna – M. Bove Nord



10- L'apertura della nostra via su roccia della cengia al Sasso di Palazzo Borghese.




11- La prima salita estiva alla via della Pera al M. Bove Nord.




12- La prima invernale per la cresta Est del Monte Acuto





13- La prima invernale all'imbuto Nord del Monte Vettore



14- La prima invernale al Canalino Primavera al M. Bove Sud.




15- La prima ascensione alla via del Canalino – Versante Sud-ovest del M. Vettore nel tratto attrezzato.



16- La prima invernale alla parete Nord del M. Acuto



17- La prima invernale al Canale Maurizi al M. Bicco



18- La prima escursione all'Infernacetto dell'Ambro



19- La prima escursione al Laghetto di M. Palazzo Borghese.



20 – 21 La prima invernale al Pizzo Tre Vescovi e meritato riposo sulla testa del Gran Gendarme al Pizzo del Diavolo.





La nostra via invernale alla parete Nord di Cima Acquario –  
valle del Fargno.

E per concludere, un ricordo :

- a mio nonno Angelo che mi ha fatto conoscere queste  
meravigliose montagne
- al nostro amico Bruno.

Un saluto alle mie figlie Beatrice e Miriana, a mio padre  
Giancarlo e mio fratello Andrea che non hanno potuto  
partecipare alla festa.

Un grazie per la bellissima giornata a:

- mia moglie Cristina

e ai miei fantastici amici:

- Fausto
- Stefano
- Monica
- Federico
- Carlo
- Marco
- Veronica
- Tony
- Davide
- Alicia
- Angelo
- Massimo