

# **CROCE DI MONTE ROTONDO DA CASALI DI USSITA**

Il 15 gennaio 2022, con Angelo, Alicia e Valerio, siamo partiti da Casali di Ussita e siamo saliti ai Campi di Casali quindi dal fontanile abbiamo preso il sentiero a tornanti che sale verso l'Edicola di S. Antonio.

Giunti alla fonte Scentelle abbiamo deviato a sinistra con un lungo traverso su neve discreta verso la strada Casali-Rifugio del Fargno e da qui abbiamo raggiunto la cresta nella zona denominata Banditella fino alla Croce di Monte Rotondo.

Di seguito le immagini della classica salita.



1- La strada Casali-Val di Panico con 30 centimetri di neve fresca.



2 – 3- La parete nord del Monte Bove Nord domina la valle (foto di Valerio B.).



3 (foto di Valerio B.)



4- La deviazione per i Campi di Casali.



5- I Campi di Casali con vista verso il Fosso La Foce., a destra il Pizzo Tre Vescovi.



6- Il sentiero che sale verso il rimboschimento per l'edicola di S. Antonio.



7- Il Monte Bove Nord e la Croce di Monte Bove visti dal sentiero che sale verso la strada Casali-Rifugio del Fargno.





8- 9- Giunti alla Fonte Scentelle deviamo verso sinistra in direzione della Croce di Monte Rotondo visibile in alto con il suo versante Sud praticamente senza neve .





10- Il Pizzo Berro a destra e il Pizzo Regina a sinistra.



11 – 12- 13- Il lungo traverso su neve discreta dalla fonte verso la strada Casali-Rifugio del Fargno.



12



13 (foto di Valerio B.)



14- La strada Casali-Rifugio del Fargno piena di neve ma i prati sommitali del versante Sud sono puliti.



15- La Banditella e la cresta che sale verso la Croce di Monte Rotondo praticamente in condizioni primaverili.






16- Il Monte Banditella al centro e il Monte Va di Fibbia a destra, nella valle di Rio Sacro, sullo sfondo il Monte Catria più alto della catena appenninica settentrionale marchigiana.




17- Il versante Sud del Monte Pietralata, nella zona del Casale Gasparri.



18- Il versante Nord del Monte Rotondo.



19 – 20- 21- 22- La cresta Est della Croce di Monte Rotondo.



20 (foto Alicia).



21





23- La gigantesca croce di vetta della Croce di Monte Rotondo.





24- da sinistra il Monte Acuto, il Pizzo Tre Vescovi ed il Pizzo Regina.



25- Il versante Nord del Monte Rotondo con il canalone Nord tra luce ed ombra, la cui prima salita è stata effettuata da noi in data 19/04/1993 come riportato nella foto di pagina 150 del mio libro "I MIEI MONTI SIBILLINI".



26- Foto di vetta con i miei amici.



27- Le nostre ombre verso il versante Nord della montagna.



28- La rapida discesa per i canali dalla fonte Scentelle ai Campi di Casali.



29- Il Pizzo Berro e la val di Panico sulla destra.



30- La Fonte dei Campi di Casali con l'imponente parete Nord del Monte Bove Nord di fronte.




31- Ombre e orme nel bosco verso Casali.



32- Panoramica verso Sud (foto di Angelo C.)





Panoramica verso Ovest (foto di Angelo C.)

Video panoramica (video di Angelo C.)