

# IL SENTIERO DE LE CUTE ALTO E LA GROTTA DI PEPPE MATTO.

Il 9 novembre 2018 è stato percorso un secondo itinerario inconsueto intorno alla frazione Casali di Ussita, dove si segue un vecchio sentiero a monte della zona denominata "Le Cute" dove ho già descritto un itinerario alla ricerca di grotte e siti storici e geologici.

Il sentiero collega in quota il Fosso Il Vallone con il Fosso di San Simone conducendo alla visita di altre tre piccole cavità naturali.

Accesso:

Si raggiunge la frazione di Casali in auto da Ussita e si parcheggia nel piazzale della chiesina attualmente messa in sicurezza in quanto praticamente crollata con il terremoto dell'Ottobre 2016.

Descrizione itinerario:

Dal parcheggio ci si addentra nel paese attualmente completamente inagibile percorrendolo verso sinistra fino a che la strada interna si trasforma in un sentiero che si addentra nel fosso.

Usciti

dal fosso si prosegue per circa 150 metri fino ad una biforcazione.

Qui

si prende il sentiero meno evidente a destra, contornato da alte siepi e alberi che si snoda per vecchi campi coltivati in direzione del Fosso il Vallone.

Si

giunge alla base del Fosso il Vallone caratterizzato in alto da fondo di ghiaia rosa e, tralasciando alcune deviazioni laterali meno evidenti, si risale per circa 1000 metri fino a raggiungere la parte più ripida del canale dove termina anche la vegetazione.

In

corrispondenza di una zona arbustiva situata a sinistra del fondo del fosso si nota una evidente traccia che si snoda nettamente verso sinistra ed inizia a traversare in quota tra prati e rocce evitando le deviazioni in salita che si incontrano subito dopo aver lasciato il canale.

Si prosegue quindi in quota verso il Fosso di San Simone traversando su prati e tratti alberati sopra grandi placche coricate di calcare massiccio alternate da ripidi canali.

Dal sentiero non sempre ben visibile si ha una bellissima panoramica del Monte Bove Nord e della vallata di Ussita.

In circa 40 minuti si raggiunge un piccolo nucleo di rimboschimento a conifere sovrastato da una alta e friabile barriera di rocce finemente stratificate che si può raggiungere salendo in verticale su tratti erbosi molto ripidi (foto n.7).

Invece appena giunti al nucleo boschivo di pini si può raggiungere la grotta del Faggio scendendo per ripido prato aggirando dall'alto una cresta rocciosa dove si intercetta la piccola cavità quindi proseguendo in piano ed immettendosi in un ripido canale alberato si raggiunge l'altra piccola cavità denominata la Grotta di Rononai.

Le due grotte, non essendo facilmente raggiungibili e quindi non frequentate, sono di difficile ritrovamento per la mancanza di tracce di sentiero, basta aver pazienza e girovagare con attenzione nella zona poco estesa dove sono presenti.

Infine proseguendo in piano fino al termine del rimboschimento sovrastante si giunge ad un ripido canale con fondo erboso ripido dove si scende (consigliabile scendere su corda fissa in alberi in loco per facilitare la risalita) fino alla base di una paretina, la si segue a destra e si raggiunge così la Grotta di Peppe Matto.

#### Visitate

le tre cavità si risale al rimboschimento dove si ritrova il sentiero di raggiungimento.

In teoria in sentiero  
prosegue verso il Fosso di San Simone in cui ci si affaccia ma  
il sisma  
dell'ottobre 2016 ha sconvolto il canale con una serie di  
frane che rende  
pericoloso attraversarlo.

Discesa

Si consiglia di ritornare  
indietro ripercorrendo lo stesso itinerario per ridiscendere  
infine per il  
Fosso il Vallone fino a Casali per dove si è lasciata l'auto.

Per i più intrepidi ed  
esperti escursionisti si può proseguire dal piccolo tratto di  
rimboschimento risalendo  
la sponda sinistra orografica del Fosso di San Simone su  
ripidissimi pendii rupestri  
con tratti quasi verticali fino a giungere all'inizio del  
fosso sconvolto dal  
sisma ed intercettando una traccia di sentiero che conduce ai  
prati sovrastanti  
il rimboschimento situato nel versante opposto dove sono  
presenti anche delle  
vecchie captazioni di acqua ormai in stato di abbandono (Fonte  
della Vetica  
1690 m.).

Dalle sorgenti si risale un  
netto sentiero fino a raggiungere la strada Casali – Piani di  
Pao – Forcella  
del Fargno posta 100 metri più in alto in corrispondenza della  
verticale della  
Croce di Monte Rotondo.

Si percorre quindi la  
strada in direzione della Forcella del Fargno per circa 200



metri dove  
sottostrada si intercetta un sentiero  
che scende verso l'edicola di S. Antonio.

Oppure anche proseguendo  
la strada per altri 500 metri superando la verticale della  
zona denominata La  
Banditella e proseguendo fino a Fonte Scentelle posta  
sottostrada dove si  
intercetta lo stesso sentiero per l'Edicola di S. Antonio.

Qui con comodo sentiero a  
tornanti si attraversa il rimboschimento a fasce alterne nella  
zona a monte dei  
Campi di Casali fino all'omonima fontana quindi  
per tratturo e successiva comoda strada della Val di Panico si  
scende al  
paese.

GIANLUCA CARRADORINI – FAUSTO SERRANI 9 Novembre 2018





1- Il Fosso Il Vallone con l'inizio del sentiero descritto.




2- La parte iniziale del sentiero descritto sopra alla zona denominata "Le Cute", alla base delle pareti si aprono le cavità già descritte in altro itinerario





3- La parte centrale del sentiero descritto sopra alla zona denominata "Le Cute".



4- La parte finale del sentiero descritto sopra alla zona denominata "Le Cute", alla base della piccola porzione di rimboschimento si aprono le tre cavità visitate, a sinistra il Fosso di San Simone.





5- Dal sentiero descritto sopra alla zona denominata “Le Cute” si osserva il paese di Casali a destra, ancora in ombra.



6- Il Fosso il Vallone con il rimboschimento a fasce (sentiero di discesa) e sullo sfondo il Pizzo Tre Vescovi







7- La fascia rocciosa posta sopra al piccolo tratto di rimboscimento, in alto a sinistra il Monte Acuto ed il Pizzo Tre Vescovi



8- Il Monte Bove Nord con le “ferite” del terremoto visto dal nucleo di rimboscimento □





9- La Grotta di Peppe Matto, la più ampia delle tre



10- Il tratto terminale del Fosso di San Simone sovrastato dal rimboschimento del versante opposto, a sinistra il Monte Cardosa.





11- La ripidissima risalita della sponda sinistra del Fosso di San Simone fino al suo inizio



12

12- 13 L'inizio del Fosso di San Simone



sconvolto da frane e fenditure dal terremoto dell'Ottobre 2016.



13





14- Fausto sulla partenza della traccia di sentiero che dalla Fonte della Vetica conduce all'inizio del Fosso di San Simone, in alto a sinistra, ben visibile, il sentiero di ritorno che conduce alla strada Casali – Forcella del Fargno.




15- L'interno ancora ben conservato della captazione di Fonte della Vetica con ancora acqua nelle vasche







16- L'esterno della captazione di Fonte della Vetica degradato e completamente aperto ed abbandonato



17- La parte centrale dell'itinerario visto da Casali di Ussita.

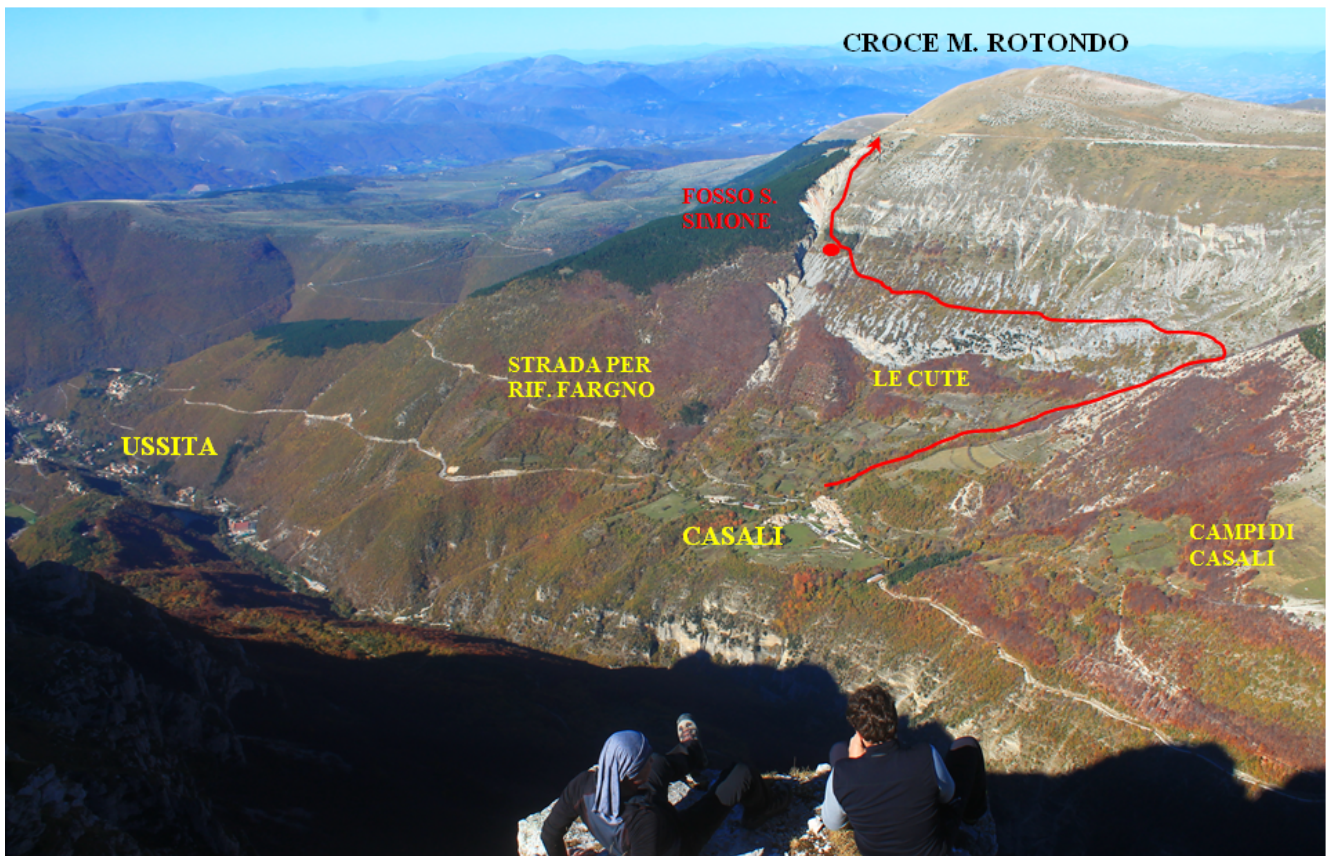




18- La parte finale dell'itinerario con il piccolo nucleo di rimboschimento dove sono presenti le cavità.



19- L'ultimo di tre piccoli di Lupo, probabilmente malato, sorpresi a 50 metri dalle case di Ussita





20- Il tracciato dell'itinerario proposto, visto dal terrazzino dello spalto orientale del Monte Bove nord

