

SORGENTI DEL FIASTRONE Uscita fotografica

Il 22 febbraio 2020 ho effettuato una uscita prettamente fotografica nella Valle del Fargno, dall'Area Pic-nic poco più a monte di Bolognola fino alle Sorgenti del Fiastrone passando per i faggi secolari della zona della Grotta dell'Orso, in una meravigliosa giornata primaverile.

Unica nota negativa il greto del torrente Fiastrone asciutto per la mancanza di acqua e parzialmente ostruito da piante abbattute dall'uomo e dalle slavine degli anni precedenti, quale migliore occasione adesso per fare la pulizia dell'alveo, dopo non ci lamentiamo se avvengono inondazioni e disastri idrogeologici.

Ma ci sarà qualche ente o istituzione che ha l'obbligo di occuparsi di questi problemi ?

Di seguito le immagini della giornata.



1- Fiori di nocciolo (Corylus avellana).



2- Bucaneve (*Galanthus nivalis*) quest'anno cresciuti praticamente nani per la mancanza di acqua.



3- Verso le sorgenti del Fiastrone, di fronte le pendici est del Monte Rotondo.



4 – 5 – 6 – 7 Uno dei faggi secolari della Grotta dell'Orso.









8- Veduta d'insieme dei due faggi secolari della zona della Grotta dell'Orso.



9 – Piè di Gallo (*Eranthis hyemalis*) e Bucaneve (*Galanthus nivalis*) sullo sfondo.



10 – Messa a fuoco invertita: Bucaneve (*Galanthus nivalis*) sullo sfondo e Piè di Gallo (*Eranthis hyemalis*) in primo piano.



11 – Piè di Gallo (*Eranthis hyemalis*)



12- Bellissimo cespuglio sempreverde di *Daphne laureola*.



13 - 14 Ombre della faggeta





15 – 16 I salici (*Salix caprae*) si preparano alla fioritura.





17 Il greto del torrente Fiastrone asciutto per la mancanza di acqua e parzialmente ostruito da piante abbattute dall'uomo e dalle slavine degli anni precedenti, quale migliore occasione adesso per fare la pulizia dell'alveo, dopo non ci lamentiamo se avvengono inondazioni e disastri idrogeologici.

ASCENSIONE N. 1000 MONTE CARDOSA

Finalmente l'8 febbraio 2020 ho effettuato la mia millesima ascensione sui Monti Sibillini.

Molti mi hanno chiesto come ho fatto a ricordare che ho effettuato 1000 ascensioni solo sui Monti Sibillini, facile le ho scritte tutte, dal 1979 fino ad oggi e lo dimostro mettendo le pagine più significative del mio diario.

ANNO 1979 ESCURSIONI IN MONTAGNA.

- MAGGIO 20 PRATI M. D'ANNOLO IN FIORE NARCISSI, VIOLE, GENTIANE
 GIUGNO 10 RIO SA CRO CON NUOVO LUGLIO 5 ACQUA SANTA CON NUOVO
 AGOSTO 12 FORCELLA FARNIO NEVAIO CON NEVE CAMPONI
 AGOSTO 15 PIZZO TRE VESCOVI AL POMERIGGIO LO LA PAPA. DAL RIF. FARNIO

ANNO 1980

- MAGGIO 8 BOSCO RA VAGLIA FRITULARIA
 GIUGNO 15 STRADA FARNIO GIGLIO MARTAGOLE
 LUGLIO 6 STRADA FARNIO GENTIANA DIARICA, SEMINO ACHUIS, ANDROSACE VILLOSA,
 ANEMONE ALPINA, ACQUILOGIA, PEGONE
 LUGLIO 13 STRADA FARNIO & STRADA PASSO CAPELLO LINARIA ALPINA
 AGOSTO 3 M. ACUTO DAL RIF. FARNIO CON HANNA FINO ALLA FORCELLA M. ACUTO-P. TRE VESCOVI APOLLO
 AGOSTO 12 ELMA VALGUNGUA E M. SIBILLA DALLA FINE DELLA STRADA
 SETTEMBRE 16 M. ROTONDO. DALLA CUBA DELLA STRADA, SALITA DIRETTA

ANNO 1981

- MAGGIO 17 STRADA FARNIO
 MAGGIO 30 STRADA FARNIO DIFUSO HELIOPSIS
 GIUGNO 14 STRADA FARNIO ACHILLEA OXYLOBA
 LUGLIO 2 CROCE PIZZO TRE VESCOVI - F. ANGIANOVA PARNASSUS PAVIA
 LUGLIO 5 CROCE M. ROTONDO PARNASSUS
 LUGLIO 6 STRADA FARNIO BOSCO - NEVAIO
 LUGLIO 7 STRADA FARNIO NEVAIO - RIFUGIO
 AGOSTO 7 STRADA FARNIO SARIPINGA AUTUMNALIS
 SETTEMBRE 9 M. ROTONDO GENTIANA CILIATA

ANNO 1982

- MAGGIO 16 STRADA FARNIO SARIPINGA APPENNINA
 MAGGIO 30 STRADA PESCOLLA
 GIUGNO 19 STRADA FARNIO VISTA UN'AQUILA
 GIUGNO 28 M. D'ANNOLO, CHIUGLIA & MOATTOLE
 GIUGNO 30 VALLE BASSA DOZ FARNIO TOLOLLO FASCIATO, APOLLO FINO ALLO PIZZO SIBILLA
 LUGLIO 2 MONTE CASTEL MARCARDO DALLA PORTA DI BERRO IL 16 LUGLIO CON NUOVO
 LUGLIO 4 STRADA FARNIO FINO A FORCELLA CUCCIOLARA
 LUGLIO 5 FORCELLA ANGIANOVA SARIPINGA PORTUVA
 LUGLIO 7 FORCELLA ANGIANOVA - PRIMA CIMA PIZZO BERRO SAG. ROSSIGNOLA
 FORCELLA ANGIANOVA - PRIMA CIMA PIZZO BERRO SAG. ROSSIGNOLA

1- La prima pagina del mio diario delle escursioni

DICEMBRE 14 F. BASSOTE - H. CASTEL MANARDO NEVE SOLO SUI CAMMINI, SALTI A CAMPALONE DI BASSOTE, POI A CASTEL MANARDO, NEVEVA, CI SIANO PORSI GIRO A CASTEL MANARDO CI SOTTO ENTROVATI SOTTO SCENIO DEL MANTO SENZA RIMBORSO CANTO, POI SOTTO RUSCOTTI A TRAVARZI ZA CROSTA DI BERGO.

1998

FEBBRAIO 15 H. CASTEL MANARDO MOLTO NEVE HORRIBIA, SALTI CROSTO POREO TEREZINATA MOLTO CALDO, SEDI STERZA CROSTA
 MARZO 28 VAL DI PAULCO FINO A METÀ VITE SOTTO ABERO MOLTO NEVE POMERIGGIO
 AGOSTO 9 VALLE DEL PAVULO FINE A BASSOTE A LATI PAU MOLTA NEVE PICCOLE

MIRIANA 19 SETTEMBRE

DICEMBRE 10 VALLE DOW'ACQUASANTA AEROTE COZZATE, SLAVIE 30 CA LONT PRESSO
 DICEMBRE 18 H. ACUTO - P. TRE VESCOVI DALLA PUNTA SALTI FOR PRATO BASSOTE CON NEVE PRESSO E FORTE ROSSO IN QUANTO RIPRESA CON TEREZINATA

1999

20° ANNO DI ATTIVITÀ - RIDOTTA QUANTITÀ

FEBBRAIO 27 VAL DI PANICO DA CASALI ALLE SORGHEMI, MOLTA NEVE, CINGHIALE NOT BOSCO E 5 CINGHIALE SOTTO A PIZZO BERGO SULLA NEVE!! RIPRESA TEREZINATA
 AGOSTO 17 H. ACUTO - P. TRE VESCOVI - ANGAGNOLA DAL RIFUGIO DA SOLO FORTE VESCO
 NOVEMBRE 30 H. CASTEL MANARDO 200 NEVE MAREDI NEVEVA DI POMERIGGIO MOLTO FREDDO

2000

GENNAIO 7 FORESTA BASSOTE DALLA PUNTA CON ZERZA NEVE MOLTO DURA MA FINE
 APRILE 15 H. COGHA RIFUGIO - BOSCO A TASSI O FUCANOVE, PUNTA DI COGHA CON TERESA, COME DUEA CESA
 MAGGIO 27 LAGO DI PIATO DA BOCE CON TERESA ANCORA MOLTA NEVE, ACQUA LIMPIDA NON AGGIUSTA
 GIUGNO 4 H. ACUTO DALLA PUNTA - RIFUGIO PAVULO 2 ORE DA SOLO TANTI FLORI SCIO - NEVE
 LUGLIO 8 H. CASTEL MANARDO DALLA PUNTA BERGO, BREVE FOR BASSOTE DA SOLO LONTO FORTE
 AGOSTO 12 PARETE SINISTRA NEVALE DI H. ACUTO SEGNATO 2 VIE CON CANTO 5°
 AGOSTO 17 PIZZO REGINA DAL RIFUGIO FRANO FOR P. BERGO ROSAIA ALPINA SOTTO A BERGO MOLTA NEVE 2 CINGHIALE NOT BOSCO
 SETTEMBRE 13 H. ACUTO DAL RIFUGIO CON LA DUNA PIOMA CON TERESA CALDO, NEVE STERZA RIFUGIO
 OTTOBRE 29 GIRO DELLE TORRI PAVESTRA - CROCE M. BOVE CON CANTO 6° PAVINA
 NOVEMBRE 12 FORCA DI PALA - FORCA VIOLA DA CAPINNA GIUSTA CON MIRIANA MOLTA NEVE PRESSO
 NOVEMBRE 28 H. ACUTO DAL VERSANTE OVEST SOTTO ALLA CROSTA NEVE POCA, LA NEVEVA DURA, SECI - CROSTA BASSOTE
 DICEMBRE 9 VIA DEGLI ALPINI - PAVESTRA DI BOCCA DI GELAGNA 6 TURE CON CANTO BOVA

2- La pagina del 20° anno di attività (ridotta per motivi di lavoro e familiari)

- GIUGNO** 28 (950) **CROSTA NA H. TUDROM DA ROCC PIR SVOLTO POI TUTTA CROSTA CON FAUSTO RUGGERA CAMPANIA ALPOSTREUS VITIS. E RUPOSTRE ALIANTO. SALITA CON TANTI RACCOLTI BOLE' IN 3 ORE. PRANDO A ROCC.**
- SETTEMBRE** 9 **H. VITTORE DA SOLO DA EPPRESA POI CIRCO VITIS. NORD FINO STRAHOA CAMPANIA, MORBIA, TROPPIA GEMME, RINGHI VITIS MARD**
- SETTEMBRE** 11 **M. RAGNOLO DI NOTTE FOTO DA SOLO COME VITIS PRIMO CACCO**
- OTTOBRE** 9 **M. PRATA - PONTE GUGLIEMTA - PONTE SABBUCO - ZONA FRATTURATA SOTTO SECCOLO DUNA VOLPE CON STORANO. POI CUNA H. PRATA**
- OTTOBRE** 12 **PIZZO DI BIRZO MOSSA PICCOZZA CENTRATA POI BEVINO CON FAUSTO, MASSIMO RUCI, ANICO VITIS INTERNO 24 POI PRANDO LA CAMPANIA**
- OTTOBRE** 21 **H. ACUTO DANULIATA BOSCO CON STUOLA E FIGLIA, VISTO AZ MARCO P. 30 GARCHI DI BEVINO BRILLANTE CON IL SOLE.**
- OTTOBRE** 27 **H. CASTEL MAMARDO DA SOLO DALLA PINTURA, SALITA SOFFERTA HO AVUTO AFFANNO.**
- NOVEMBRE** 9 **SANTORO ALTO LO CUTO DAT PLAM DI PAD CON FAUSTO 3 IMPR FANTO LA FILANDA USSITA**
- NOVEMBRE** 26 **F. BASSOTE - H. CASTEL MAMARDO DALLA PINTURA CON ANDREA RICHONELLO NEVE SUI SOPRA 1600m.**
- DICEMBRE** 1 **PINTURA BOLOGNOLA - RIFUGIO H. ALFONSO PER LA SITUAZIONE 20 m NOV DA SOLO, MARE DI MORBIA O VITIS**
- DICEMBRE** 14 **SORATA PAVONIA AZ GUARDINO DOLLO RAPPALLE A CONTACTO**

2019

- GENNAIO** 6 **H. CASTEL MAMARDO DALLA PORTA BIRZO, SCOSI POI F. BASSOTE CON FAUSTO, NEVE FROSCA CONFINO SULLA CROSTA E VITIS ROITE**
- GENNAIO** 26 **PIZZO DI MOFFA DALLA SPINA SABBOTTO CON CASSIO SO ANALE FROSCA - CUNNO GAZA VITIS MARE PIGGLO SOCCOANTE DA SOLO PIRELLI**
- FEBBRAIO** 7 **H. VITTORE - CITTA DI PROTARE CON DANIO DA F. PROSITA NEVE FROSCA SOLO A TITTO, IN QUOTA RUPERTI PROSCA, FIGLIA RUCOPERTO DI GAZA VITIS. PUN PIRELLI RUPERTI PUNTO, CACCO.**
- FEBBRAIO** 16 (965) **PIZZO TROVESCOLO' CROSTA EST FINO ALLO SCOGGIO DALLA PINTURA DA SOLO NEVE BUONA SOLO DOPO SCOGGIO PIRELLI, INCONTRO LA RUCOPERTO DI PROTTO CHE MI NEVEVA VISTO MA SOTTO LA CAI, CACCO**
- FEBBRAIO** 23 **NESSO ONLINE SITO INTERNET: WWW. 1000GIORNI SIBILLINI.IT**
- MARZO** 23 **H. BOVIA SUD DAT RICHONELLO CONMACCON SORATA PISTARE LA LON!!! 25 CACCO SOLO SOTTO SOTTO DA SOLO STAFFO IN CUNA 2 ORE E CACCO**
- MARZO** 30 **LAGO DI PILATO DA ROCC DA SOLO AZ LAGO CIRCA 2 METRI DI NOTTE FONDO DEL LAGO SCOPERTO, NEVE MOLTE SALITA SORATA RAPPALLE**
- APRILE** 9 **H. OREVE - PAVONIA COLLEGGIATO NOTTE POLISSIMA**
- MARZO** 31 **AREA PROTETTA SPIAGGIA PORTO ROTONDA PIRATA CON CORSO DRABE DI COSTANTINO; HEDI CIRCO MARETTA, SUEVA COLLEGGIATO**
- APRILE** 7 **ABBADIA DI EUSTAZIA CON CORSO DRABE CELESTINA: VITISNOTTO,**
- APRILE** 14 **MONTIACCO CON CORSO DRABE CELESTINA; PAVONIA, PIRATA SPINA SORATA**
- APRILE** 20 **DIRETTISSIMA H. BLOCCO DA STEE' PUGO POI CAMPO RUCOPERTO E CROSTA CON FAUSTO**

3- La pagina del 40° anno di attività
SALITA:

Insieme ai miei amici abbiamo raggiunto in auto la frazione di Nocelleto (o più precisamente Cà Bartolo) di Castelsantangelo sul Nera o meglio quel che ne rimane essendo stato distrutto dal terremoto dell'Ottobre 2016 e siamo saliti per la Valle di Varogna che si innalza alla base del versante Sud di Monte Cardosa, dove si è verificato proprio l'epicentro del terremoto della sera del 26 ottobre 2016, seguendo il sentiero n. 255 (o n.24 in un'altra cartina del Parco dei Monti Sibillini ???) fino alla Fonte del Basto, da qui per strada sterrata fino a Poggio Cavolese dove poi liberamente senza tracciato per tratti alberati e per ripido pendio erboso abbiamo risalito il versante Sud-ovest di Monte Cardosa fino alla croce di cima a quota 1818 m.

La salita, compiuta tranquillamente in meno di 3 ore, è facile ed adatta a tutti anche se presenta comunque un dislivello totale da non sottovalutare di circa 1000 metri.

In cima, da cui si può splendidamente ammirare tutto il versante Ovest della catena dei Monti Sibillini, abbiamo ricordato il nostro amico Bruno prematuramente scomparso nel 2017 che era legato particolarmente a questa cima e anche per questo motivo è stata scelta per la millesima ascensione e quindi abbiamo brindato tutti con spumante.

Giornata calda, nei prati sommitali ad oltre 1500 metri già erano fioriti i Pie di gallo (*Eranthis hyemalis*), i bucaneve ai margini del bosco (*galanthus nivalis*) e tra le rocce girovagavano delle lucertole.

Per la discesa abbiamo ripercorso lo stesso itinerario.

I Monti Sibillini versano in una situazione davvero incredibile, mai vista, i versanti Sud sono praticamente puliti dalla neve.

L'innevamento è talmente irrilevante che non c'è un canalone che sia in condizioni da permettere una salita invernale totalmente su ghiaccio.

Al ritorno ci siamo fermati poi a pranzo dal nostro amico Tonino del Ristorante "la Filanda" di Visso dove abbiamo festeggiato con tanto di torta.



4- La Cà Bartolo e sullo sfondo la zona del Passo Cattivo.



5- Il pendio erboso sommitale del Monte Cardosa



6- Arrivati quasi in cima.



7- Rocce della cresta e sullo sfondo i Monti Sibillini dal Monte Bove Sud al M. Palazzo Borghese.



8- Veduta dalla cima di M. Cardoso verso Nord con Camerino e il M. San Vicino.



9- Foto di gruppo sulla croce di vetta.



10- La cima del M. Cardosa, nelle mani una foto di mio nonno, una foto di Bruno e le mie montagne alle spalle, da destra la Croce del M. Rotondo, il M. Rotondo, La Croce di M. Bove più in basso ed il M. Bove Nord nel margine.



11- L'altra parte della catena dei Monti Sibillini, il passo Cattivo a sinistra della croce, alla mia destra il M. Porche, M. Palazzo Borghese, M. Argentella quindi il gruppo della Cima del Redentore.



12- Si brinda a spumante.



13- Il riposo del guerriero (non sono io ubriaco !!!!).



14- Il Piè di Gallo fiorito (*Eranthis hyemalis*)



15- Un bucaneve (*galanthus nivalis*) che sta facendo la sua parte, come dice il suo nome comune.



16- Pranzo al Ristorante "La Filanda" di Visso.



17- La torta delle 1000 ascensioni.



18- Il regalo alla carriera dei miei amici, la "piccozza nella roccia"

ALBUM DEI RICORDI

1000 ascensioni solo sul gruppo dei Monti Sibillini (e qualche altre centinaia in altri gruppi montuosi) sono davvero tante, in 40 anni ho trascorso quasi tre anni sulle mie montagne , ho girato il gruppo montuoso, lungo appena 30 chilometri, in lungo ed in largo ed in altezza, da tutti i versanti ed in tutte le stagioni e ho trascorso tantissimi momenti indimenticabili e per fortuna, pochi difficili e che comunque fanno parte del gioco e della statistica, mi sono accorto che la mia esperienza è rimasta in qualche modo nella storia del gruppo montuoso, due libri all'attivo e un sito internet dedicato con apertura di diverse decine di nuove vie alpinistiche e nuovi itinerari escursionistici inediti nella bibliografia dei Monti Sibillini, questa è la mia storia fino ad oggi.

Sfogliando dei vecchi album di fotografie ho trovato delle immagini di alcune delle mie prime ascensioni che allego anche se piuttosto scolorite

Alcune delle foto o diapositive più significative le avevo già pubblicate nel mio primo libro "I MIEI MONTI SIBILLINI" del 2011.



4 – 5 La prima escursione al Pizzo Regina e Pizzo Berro con mio fratello e mio padre (dietro alla fotocamera)




6 – 7 La prima escursione al Lago di Pilato e la prima arrampicata alla via Bafile al Pizzo del Diavolo




8- La prima invernale al M. Sibilla e Cima Vallelunga.



9- La prima arrampicata alla Punta Anna – M. Bove Nord




10- L'apertura della nostra via su roccia della cengia al Sasso di Palazzo Borghese.



11- La prima salita estiva alla via della Pera al M. Bove Nord.



12- La prima invernale per la cresta Est del Monte Acuto



13- La prima invernale all'imbuto Nord del Monte Vettore



14- La prima invernale al Canalino Primavera al M. Bove Sud.




15- La prima ascensione alla via del Canalino – Versante Sud-ovest del M. Vettore nel tratto attrezzato.



16- La prima invernale alla parete Nord del M. Acuto



17- La prima invernale al Canale Maurizi al M. Bicco



18- La prima escursione all'Infernacetto dell'Ambro



19- La prima escursione al Laghetto di M.Palazzo Borghese.



20 – 21 La prima invernale al Pizzo Tre Vescovi e meritato riposo sulla testa del Gran Gendarme al Pizzo del Diavolo.



La nostra via invernale alla parete Nord di Cima Acquario –
valle del Fargno.

E per concludere, un ricordo :

- a mio nonno Angelo che mi ha fatto conoscere queste
meravigliose montagne
- al nostro amico Bruno.

Un saluto alle mie figlie Beatrice e Miriana, a mio padre
Giancarlo e mio fratello Andrea che non hanno potuto
partecipare alla festa.

Un grazie per la bellissima giornata a:

- mia moglie Cristina

e ai miei fantastici amici:

- Fausto
- Stefano
- Monica
- Federico
- Carlo
- Marco
- Veronica
- Tony
- Davide
- Alicia
- Angelo
- Massimo